



**КОМИТЕТ ИМУЩЕСТВЕННЫХ ОТНОШЕНИЙ
АДМИНИСТРАЦИИ ПЕРМСКОГО МУНИЦИПАЛЬНОГО РАЙОНА**

РАСПОРЯЖЕНИЕ

09.12.2021

№ 2276

**Об установлении публичного
сервитута на часть земельных
участков**

В соответствии со ст. 23, гл. V.7 Земельного кодекса Российской Федерации, Федеральным законом от 25.10.2001 № 137-ФЗ «О введении в действие Земельного кодекса Российской Федерации», пп. 3.7.5 п. 3.7 разд. 3 Положения о комитете имущественных отношений администрации Пермского муниципального района, утвержденного решением Земского Собрания Пермского муниципального района Пермского края от 22.12.2016 № 178, на основании ходатайства открытого акционерного общества «Межрегиональная распределительная сетевая компания Урала» (ИНН 6671163413, ОГРН 1056604000970) (далее - ОАО «МРСК Урала») от 14.09.2021 № 7482:

1. Установить в интересах ОАО «МРСК Урала» публичный сервитут общей площадью 11589 кв.м на часть следующих земельных участков:

- с кадастровым номером 59:32:4070004:1339, расположенный по адресу: Пермский край, Пермский район, Култаевское с/п, д. Косотуриха, ул. Сельская, з/у 5;

- с кадастровым номером 59:32:4070004:1340 расположенный по адресу: Пермский край, Пермский район, Култаевское с/п, д. Косотуриха, ул. Сельская, 3;

- с кадастровым номером 59:32:4070004:1881, расположенный по адресу: Пермский край, Пермский район, Култаевское с/п, д. Косотуриха, ул. Светлая, з/у 16;

- с кадастровым номером 59:32:4070004:1882, расположенный по адресу: Пермский край, Пермский район, Култаевское с/п, д. Косотуриха, ул. Светлая, з/у 14;

- с кадастровым номером 59:32:4070004:2035, расположенный по адресу: Пермский край, Пермский район, Култаевское с/п, д. Косотуриха;

- с кадастровым номером 59:32:4070004:1302, расположенный по адресу: Пермский край, Пермский район, Култаевское с/п, д. Косотуриха, ул. Встречная, з/у 3;

- с кадастровым номером 59:32:4070004:1330, расположенный по адресу: Пермский край, Пермский район, Култаевское с/п, д. Косотуриха, ул. Светлая, д. 9;

- с кадастровым номером 59:32:4070004:1331, расположенный по адресу: Пермский край, Пермский район, Култаевское с/п, д. Косотуриха;
- с кадастровым номером 59:32:4070004:1332, расположенный по адресу: Пермский край, Пермский район, Култаевское с/п, д. Косотуриха, ул. Светлая, д. 5;
- с кадастровым номером 59:32:4070004:1333, расположенный по адресу: Пермский край, Пермский район, Култаевское с/п, д. Косотуриха, ул. Встречная, д. 8;
- с кадастровым номером 59:32:0780001:541, расположенный по адресу: Пермский край, Пермский район, Култаевское с/п, д. Косотуриха, ул. Центральная, д. 2;
- с кадастровым номером 59:32:4070004:2011, расположенный по адресу: Пермский край, Пермский район, Култаевское с/п, д. Косотуриха, ул. Летняя, з/у 4;
- с кадастровым номером 59:32:4070004:3192, расположенный по адресу: Пермский край, Пермский район, Култаевское с/п, д. Косотуриха, ул. Февральская, з/у 3;
- с кадастровым номером 59:32:4070004:3369, расположенный по адресу: Пермский край, Пермский район, Култаевское с/п, д. Косотуриха;
- с кадастровым номером 59:32:4070004:3370, расположенный по адресу: Пермский край, Пермский район, Култаевское с/п, д. Косотуриха, ул. Летняя, з/у 6;
- с кадастровым номером 59:32:4070004:4532, расположенный по адресу: Пермский край, Пермский район, Култаевское с/п, д. Косотуриха;
- с кадастровым номером 59:32:0780001:552, расположенный по адресу: Пермский край, Пермский район, Култаевское с/п, д. Косотуриха, ул. Центральная, з/у 2а;
- с кадастровым номером 59:32:0780001:553, расположенный по адресу: Пермский край, Пермский район, Култаевское с/п, д. Косотуриха, ул. Центральная;
- с кадастровым номером 59:32:4070004:5673, расположенный по адресу: Пермский край, Пермский район, Култаевское с/п, д. Косотуриха, ул. Летняя;
- с кадастровым номером 59:32:4070004:2025, расположенный по адресу: Пермский край, Пермский район, Култаевское с/п, д. Косотуриха;
- с кадастровым номером 59:32:4070004:2026, расположенный по адресу: Пермский край, Пермский район, Култаевское с/п, д. Косотуриха;
- с кадастровым номером 59:32:4070004:2027, расположенный по адресу: Пермский край, Пермский район, Култаевское с/п, д. Косотуриха;
- с кадастровым номером 59:32:4070004:1321, расположенный по адресу: Пермский край, Пермский район, Култаевское с/п, д. Косотуриха, ул. Летняя, з/у 35;

- с кадастровым номером 59:32:4070004:4863, расположенный по адресу: Пермский край, Пермский район, Култаевское с/п, д. Косотуриха, ул. Ясная;
- с кадастровым номером 59:32:4070004:4864, расположенный по адресу: Пермский край, Пермский район, Култаевское с/п, д. Косотуриха, ул. Отрадная;
- с кадастровым номером 59:32:4070004:4866, расположенный по адресу: Пермский край, Пермский район, Култаевское с/п, д. Косотуриха, ул. Рассветная;
- с кадастровым номером 59:32:4070004:3631, расположенный по адресу: Пермский край, Пермский район, Култаевское с/п, д. Косотуриха, ул. Радужная, з/у 42а;
- с кадастровым номером 59:32:4070004:2817, расположенный по адресу: Пермский край, Пермский район, Култаевское с/п, д. Косотуриха, ул. Радужная, з/у 44;
- с кадастровым номером 59:32:4070004:2818, расположенный по адресу: Пермский край, Пермский район, Култаевское с/п, д. Косотуриха, ул. Радужная, з/у 46;
- с кадастровым номером 59:32:4070004:4857, расположенный по адресу: Пермский край, Пермский район, Култаевское с/п, д. Косотуриха, ул. Радужная;
- с кадастровым номером 59:32:4070004:4859, расположенный по адресу: Пермский край, Пермский район, Култаевское с/п, д. Косотуриха, ул. Светлая;
- с кадастровым номером 59:32:4070004:4860, расположенный по адресу: Пермский край, Пермский район, Култаевское с/п, д. Косотуриха, ул. Летняя;
- с кадастровым номером 59:32:4070004:4861, расположенный по адресу: Пермский край, Пермский район, Култаевское с/п, д. Косотуриха, ул. Цветочная;
- с кадастровым номером 59:32:4070004:4862, расположенный по адресу: Пермский край, Пермский район, Култаевское с/п, д. Косотуриха, ул. Луговая;
- с кадастровым номером 59:32:4070004:5481, расположенный по адресу: Пермский край, Пермский район, Култаевское с/п, д. Косотуриха, ул. Светлая, з/у 12;
- с кадастровым номером 59:32:4070004:5482, расположенный по адресу: Пермский край, Пермский район, Култаевское с/п, д. Косотуриха.

Цель: Для размещения объекта электросетевого хозяйства «ВЛ-0,4 кВ от ТП-7042, ВЛ-0,4 кВ ф.1 от ТП-47042, ВЛ-0,4 кВ ф.2 от ТП-7042».

Срок: 49 лет.

2. Утвердить границы публичного сервитута земельных участков, указанных в п. 1 настоящего распоряжения, согласно прилагаемой схеме расположения границ публичного сервитута.

3. Срок, в течение которого использование указанных в п. 1 настоящего распоряжения земельных участков в соответствии с их разрешенным использованием будет невозможно или существенно затруднено в связи с осуществлением сервитута – не установлен.

4. Порядок установления зон с особыми условиями использования территорий и содержание ограничений прав на земельные участки в границах таких зон установлен Постановлением Правительства РФ от 24.02.2009 № 160 «О порядке установления охранных зон объектов электросетевого хозяйства и особых условий использования земельных участков, расположенных в границах таких зон».

5. Плата за публичный сервитут не устанавливается в соответствии с ч. 4 ст. 3.6 Федерального закона от 25.10.2001 года № 137-ФЗ «О введении в действие Земельного кодекса Российской Федерации».

6. Комитету имущественных отношений администрации Пермского муниципального района в течение 5 рабочих дней со дня подписания настоящего распоряжения:

6.1. Направить настоящее распоряжение правообладателям земельных участков, указанных в п. 1 распоряжения;

6.2. Направить настоящее распоряжение в Управление Федеральной службы государственной регистрации, кадастра и картографии по Пермскому краю;

6.3. Направить настоящее распоряжение в ОАО «МРСК Урала», а также сведения о лицах, являющихся правообладателями земельных участков, сведения о лицах, подавших заявления об учете их прав (обременений прав) на земельные участки, способах связи с ними, копии документов, подтверждающих права указанных лиц на земельные участки;

6.4. Направить в администрацию Култаевского сельского поселения настоящее распоряжение для опубликования в порядке, установленном для официального опубликования (обнародования) муниципальных правовых актов уставом поселения.

7. Разместить настоящее распоряжение на сайте Пермского муниципального района www.permraion.ru.

8. Настоящее распоряжение вступает в силу со дня его подписания.

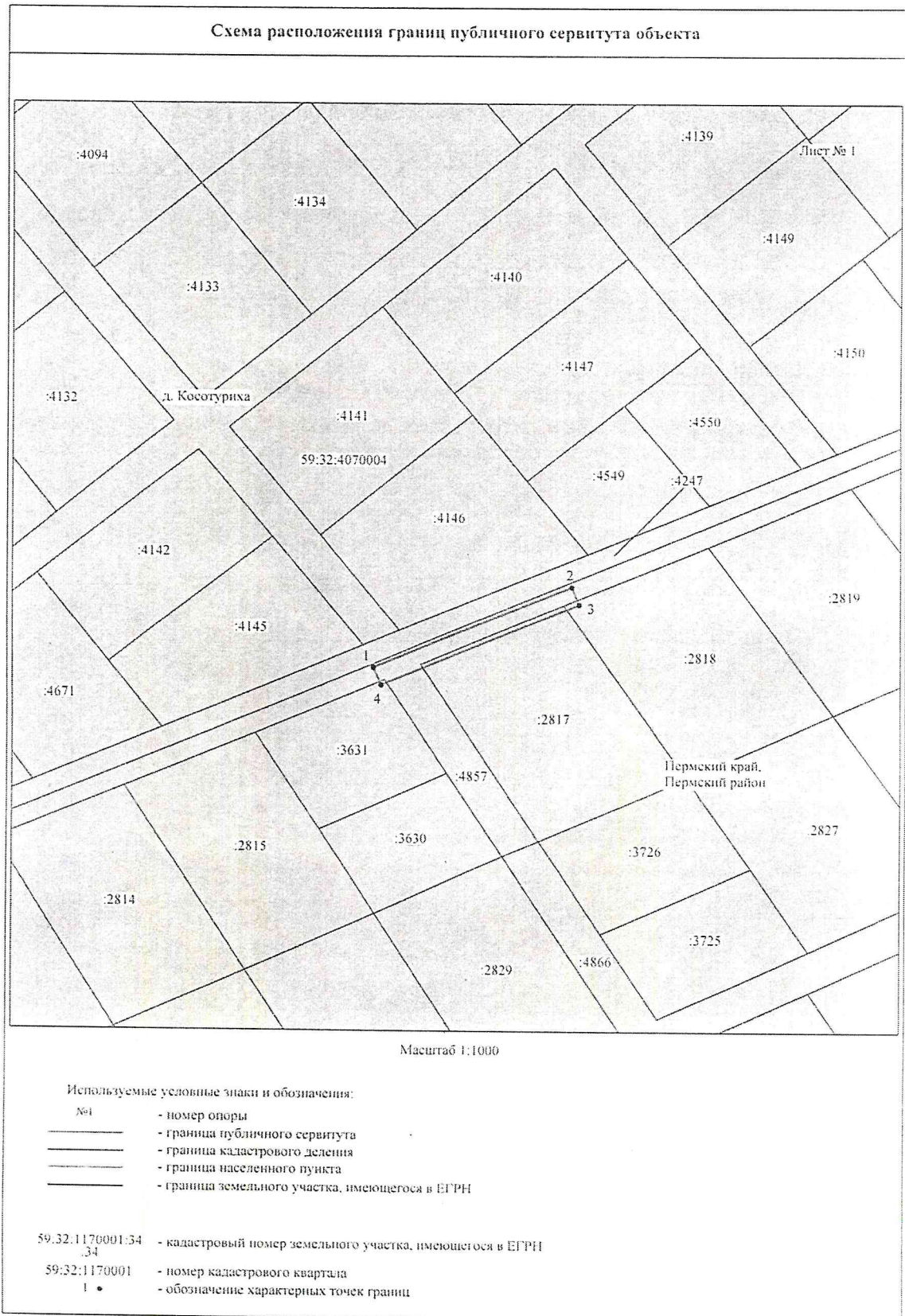
9. Контроль исполнения распоряжения оставляю за собой.

Председатель комитета

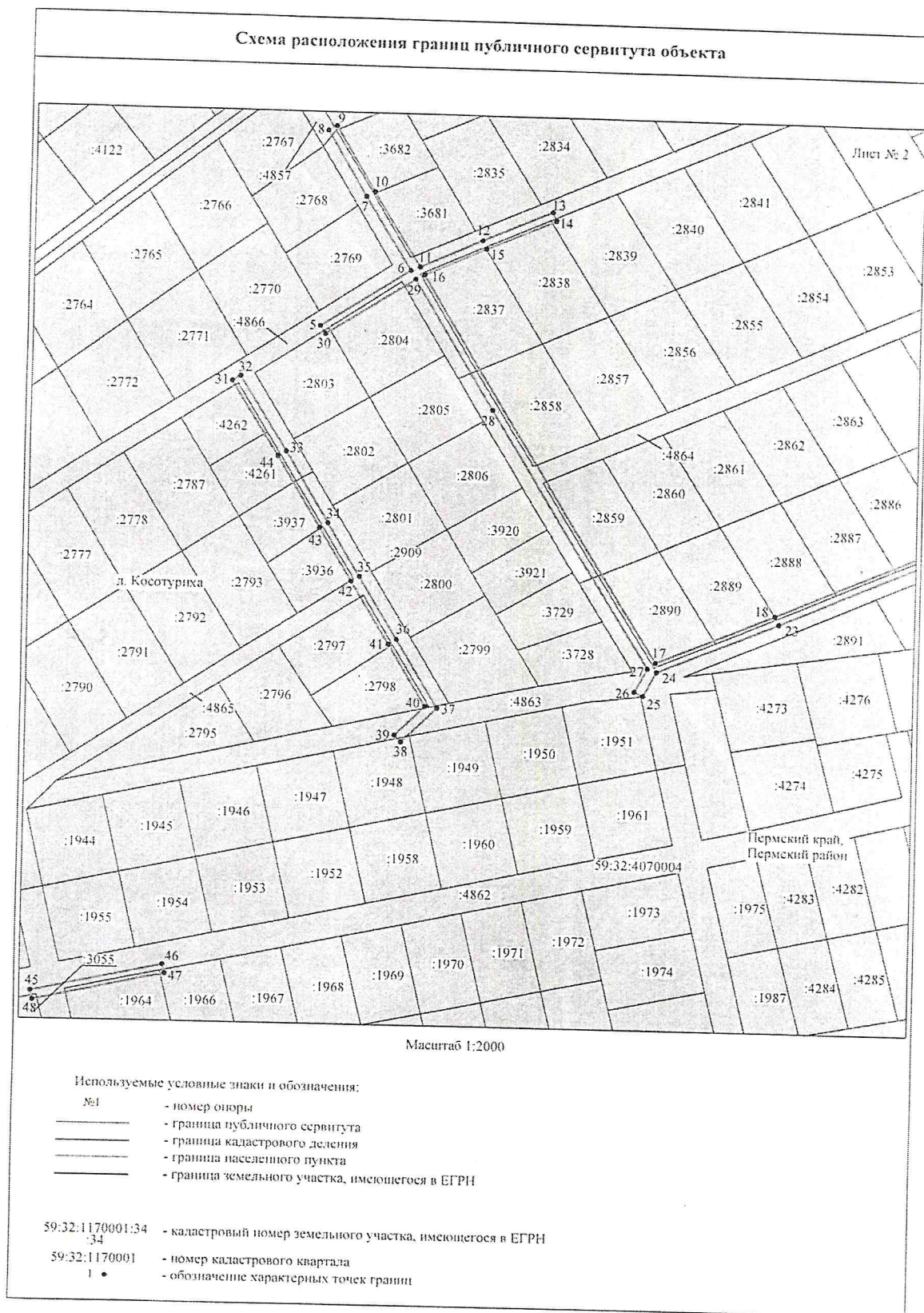


Г.В. Мюресов

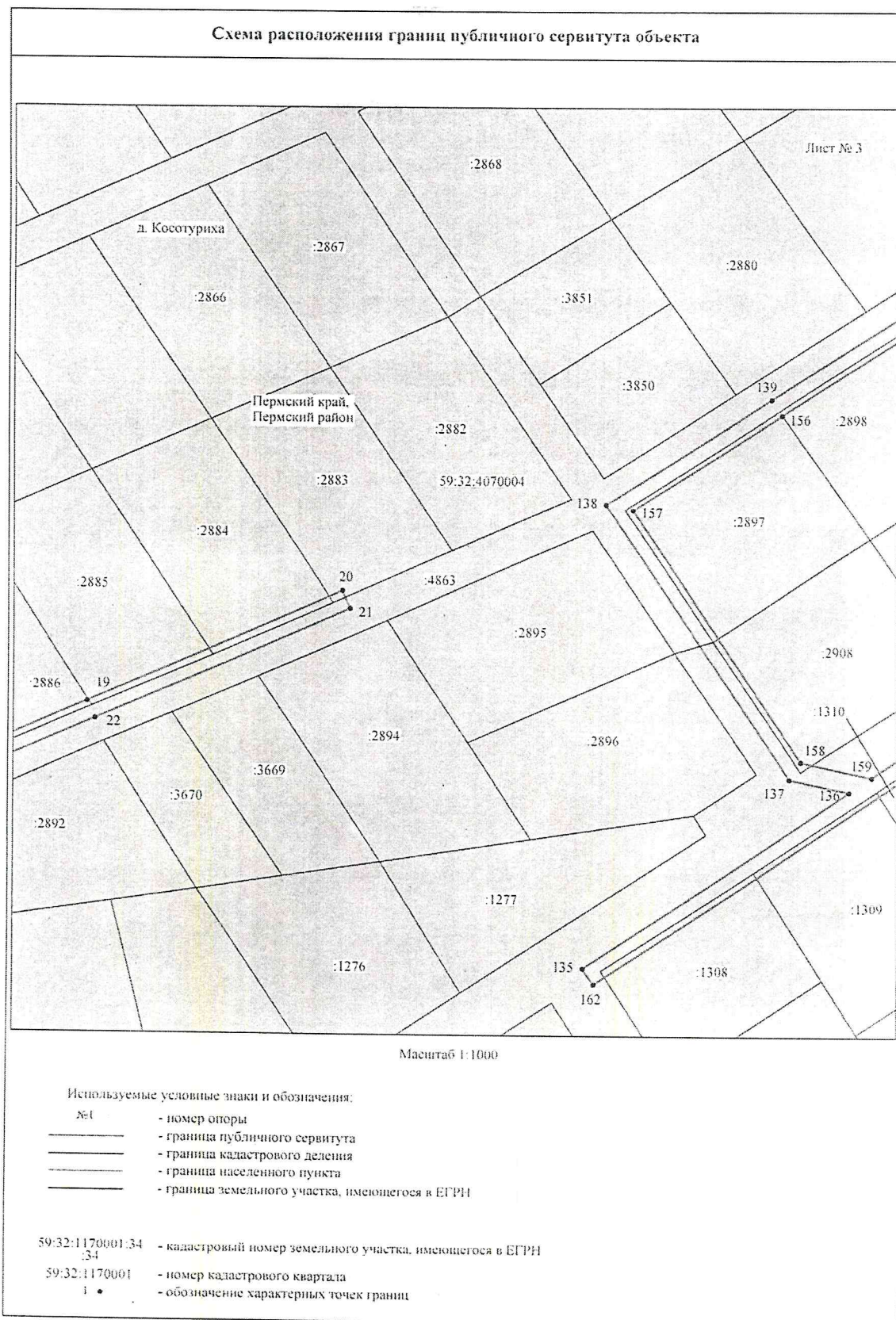
Приложение № 1
к распоряжению
комитета имущественных
отношений администрации
Пермского муниципального района
от 09.12.2021 № 2276



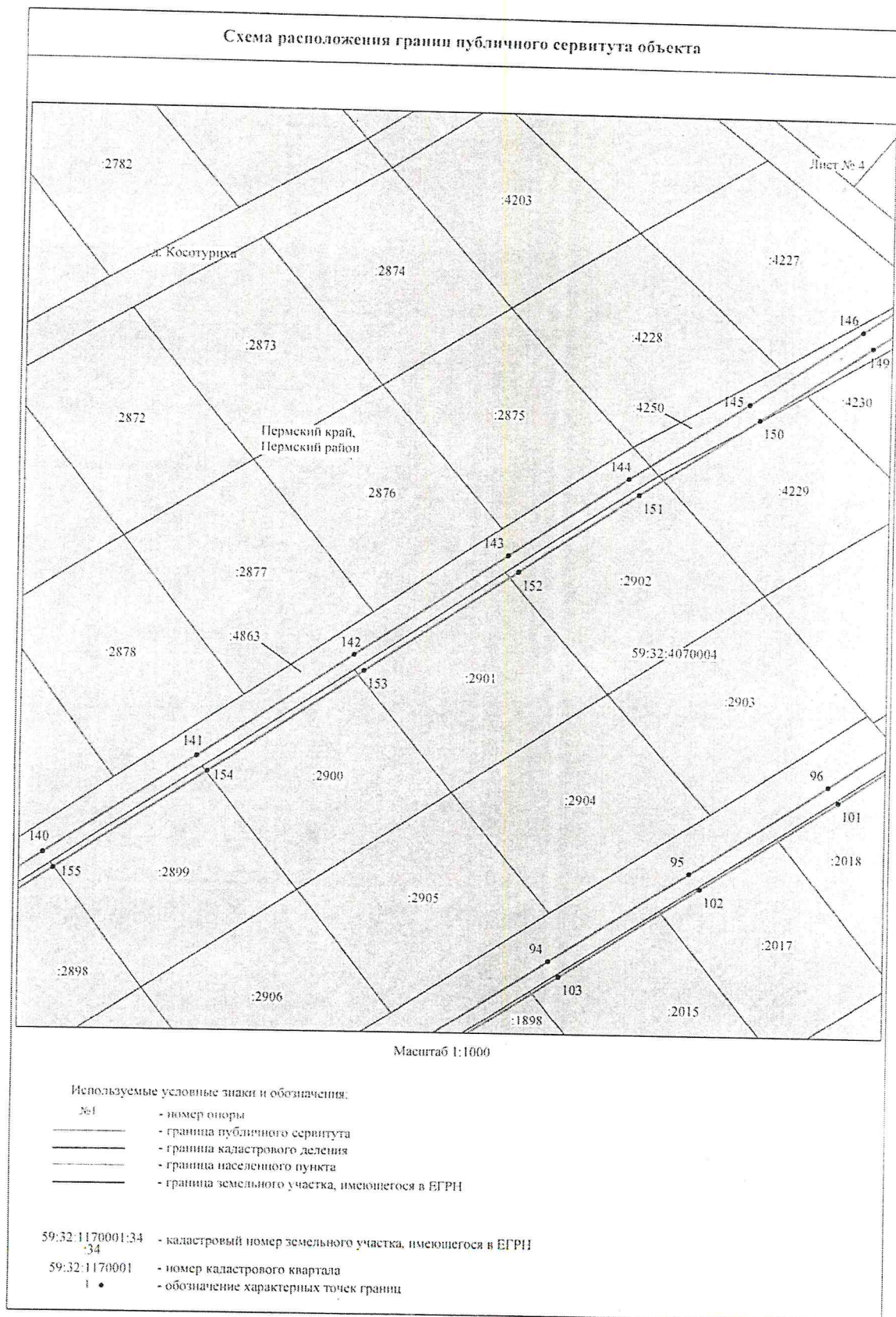
Приложение № 2
к распоряжению
комитета имущественных
отношений администрации
Пермского муниципального района
от 09.12.2021 № 2276



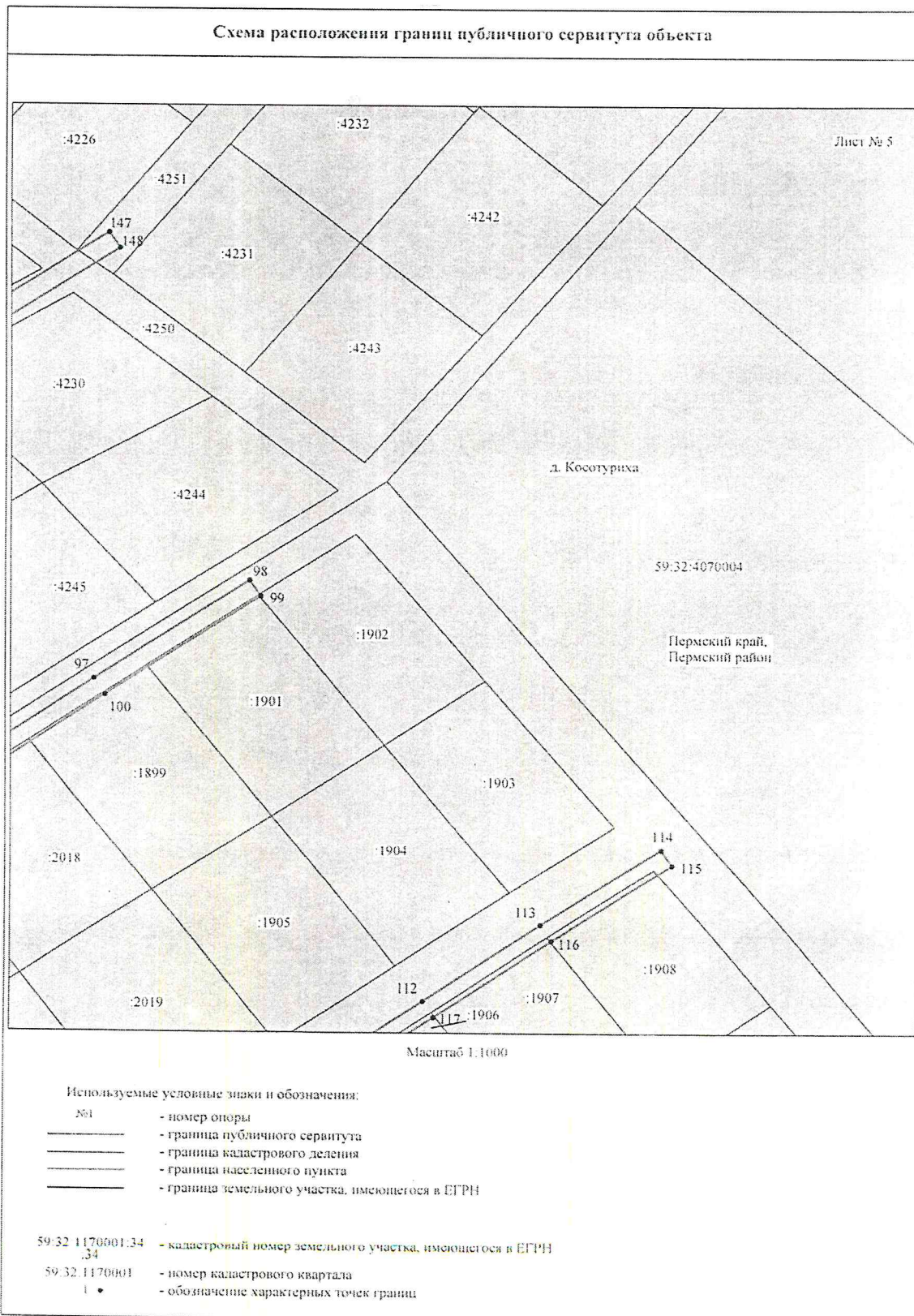
Приложение № 3
к распоряжению
комитета имущественных
отношений администрации
Пермского муниципального района
от 09.12.2021 № 2276



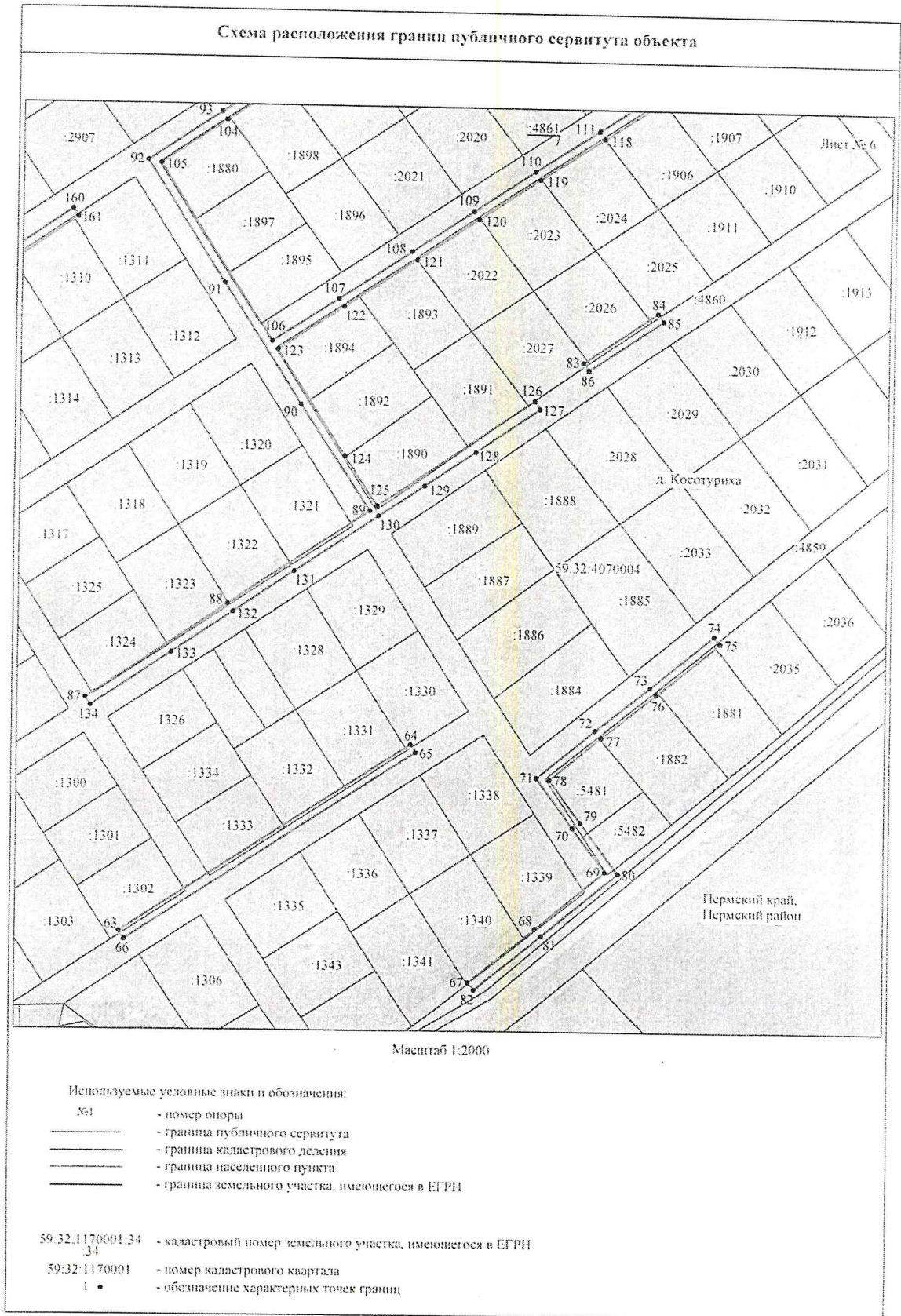
Приложение № 4
к распоряжению
комитета имущественных
отношений администрации
Пермского муниципального района
от 09.12.2021 № 2276



Приложение № 5
к распоряжению
комитета имущественных
отношений администрации
Пермского муниципального района
от 09.12.2021 № 2276



Приложение № 6
к распоряжению
комитета имущественных
отношений администрации
Пермского муниципального района
от 09.12.2021 № 2276



Приложение № 7
к распоряжению
комитета имущественных
отношений администрации
Пермского муниципального района
от 09.12.2021 № 2276



Приложение № 8
к распоряжению
комитета имущественных
отношений администрации
Пермского муниципального района
от 09.12.2021 № 2276

ОПИСАНИЕ МЕСТОПОЛОЖЕНИЯ ГРАНИЦ

Публичный сервитут для размещения объекта электросетевого хозяйства «ВЛ 0,4кВ от ТП-7042, ВЛ 0,4кВ ф.1 от ТП-47042, ВЛ-0,4 кВ ф.2 от ТП-7042»

(наименование объекта, местоположение грани которого описано (далее - объект))

Раздел I

Сведения об объекте		
№ п/п	Характеристики объекта	Описание характеристик
1	2	3
1	Местоположение объекта	Пермский край, Пермский район, деревня Косогуриха
2	Площадь объекта +/- величина погрешности определения площади (P+/- Дельта P)	11589 кв.м ± 22 кв.м
3	Иные характеристики объекта	Публичный сервитут для размещения объекта электросетевого хозяйства «ВЛ 0,4кВ от ТП-7042, ВЛ 0,4кВ ф.1 от ТП-47042, ВЛ-0,4 кВ ф.2 от ТП-7042» на срок 49 лет

Приложение № 9
к распоряжению
комитета имущественных
отношений администрации
Пермского муниципального района
от 09.12.2021 № 2276

Раздел 2

Сведения о местоположении границ объекта					
1. Система координат <u>МСК-59, зона 2</u>					
2. Сведения о характерных точках границ объекта					
Обозначение характерных точек границ	Координаты, м		Метод определения координат характерной точки	Средняя квадратическая погрешность положения характерной точки (M _п), м	Описание обозначения точки на местности (при наличии)
	X	Y			
1	2	3	4	5	6
Зона1(1)	-	-	-	-	-
1	503466.50	2210957.57	Метод спутниковых геодезических измерений (определений)	0.10	-
2	503483.48	2210998.60	Метод спутниковых геодезических измерений (определений)	0.10	-
3	503479.78	2211000.12	Метод спутниковых геодезических измерений (определений)	0.10	-
4	503462.83	2210959.16	Метод спутниковых геодезических измерений (определений)	0.10	-
1	503466.50	2210957.57	Метод спутниковых геодезических измерений (определений)	0.10	-
Зона1(2)	-	-	-	-	-
5	503263.80	2210758.60	Метод спутниковых геодезических измерений (определений)	0.10	-
6	503287.88	2210795.62	Метод спутниковых геодезических измерений (определений)	0.10	-
7	503318.77	2210776.38	Метод спутниковых геодезических измерений (определений)	0.10	-
8	503346.52	2210760.03	Метод спутниковых геодезических измерений (определений)	0.10	-
9	503348.55	2210763.48	Метод спутниковых геодезических измерений (определений)	0.10	-
10	503320.83	2210779.81	Метод спутниковых геодезических измерений (определений)	0.10	-
11	503289.44	2210799.42	Метод спутниковых геодезических измерений (определений)	0.10	-
12	503301.49	2210825.22	Метод спутниковых геодезических измерений (определений)	0.10	-
13	503314.21	2210853.67	Метод спутниковых геодезических измерений (определений)	0.10	-
14	503310.56	2210855.30	Метод спутниковых геодезических измерений (определений)	0.10	-
15	503297.85	2210826.87	Метод спутниковых геодезических измерений (определений)	0.10	-
16	503286.16	2210801.41	Метод спутниковых геодезических измерений (определений)	0.10	-
17	503123.77	2210899.72	Метод спутниковых геодезических измерений (определений)	0.10	-
18	503144.98	2210947.88	Метод спутниковых геодезических измерений (определений)	0.10	-
19	503178.03	2211021.52	Метод спутниковых геодезических измерений (определений)	0.10	-
20	503201.58	2211073.76	Метод спутниковых геодезических измерений (определений)	0.10	-
21	503197.90	2211075.37	Метод спутниковых геодезических измерений (определений)	0.10	-
22	503174.39	2211023.16	Метод спутниковых геодезических измерений (определений)	0.10	-
23	503141.32	2210949.52	Метод спутниковых геодезических измерений (определений)	0.10	-
24	503119.84	2210900.23	Метод спутниковых геодезических измерений (определений)	0.10	-

Приложение № 10
к распоряжению
комитета имущественных
отношений администрации
Пермского муниципального района
от 09.12.2021 № 2276

25	503109.40	2210894.83	Метод спутниковых геодезических измерений (определений)	0.10	-
26	503111.24	2210891.28	Метод спутниковых геодезических измерений (определений)	0.10	-
27	503121.19	2210896.49	Метод спутниковых геодезических измерений (определений)	0.10	-
28	503229.66	2210830.81	Метод спутниковых геодезических измерений (определений)	0.10	-
29	503284.24	2210797.77	Метод спутниковых геодезических измерений (определений)	0.10	-
30	503260.44	2210760.76	Метод спутниковых геодезических измерений (определений)	0.10	-
5	503263.80	2210758.60	Метод спутниковых геодезических измерений (определений)	0.10	-
Зона1(3)	-	-	-	-	-
31	503239.73	2210722.93	Метод спутниковых геодезических измерений (определений)	0.10	-
32	503241.82	2210726.34	Метод спутниковых геодезических измерений (определений)	0.10	-
33	503209.98	2210745.82	Метод спутниковых геодезических измерений (определений)	0.10	-
34	503180.14	2210763.58	Метод спутниковых геодезических измерений (определений)	0.10	-
35	503157.54	2210777.00	Метод спутниковых геодезических измерений (определений)	0.10	-
36	503131.02	2210792.96	Метод спутниковых геодезических измерений (определений)	0.10	-
37	503102.15	2210810.34	Метод спутниковых геодезических измерений (определений)	0.10	-
38	503087.45	2210795.62	Метод спутниковых геодезических измерений (определений)	0.10	-
39	503090.28	2210792.79	Метод спутниковых геодезических измерений (определений)	0.10	-
40	503102.77	2210805.30	Метод спутниковых геодезических измерений (определений)	0.10	-
41	503128.96	2210789.54	Метод спутниковых геодезических измерений (определений)	0.10	-
42	503155.50	2210773.56	Метод спутниковых геодезических измерений (определений)	0.10	-
43	503178.10	2210760.14	Метод спутниковых геодезических измерений (определений)	0.10	-
44	503207.90	2210742.40	Метод спутниковых геодезических измерений (определений)	0.10	-
31	503239.73	2210722.93	Метод спутниковых геодезических измерений (определений)	0.10	-
Зона1(4)	-	-	-	-	-
45	502976.66	2210645.02	Метод спутниковых геодезических измерений (определений)	0.10	-
46	502989.02	2210699.40	Метод спутниковых геодезических измерений (определений)	0.10	-
47	502985.14	2210700.31	Метод спутниковых геодезических измерений (определений)	0.10	-
48	502972.75	2210645.87	Метод спутниковых геодезических измерений (определений)	0.10	-
45	502976.66	2210645.02	Метод спутниковых геодезических измерений (определений)	0.10	-
Зона1(5)	-	-	-	-	-
49	502843.08	2210884.40	Метод спутниковых геодезических измерений (определений)	0.10	-
50	502858.67	2210953.96	Метод спутниковых геодезических измерений (определений)	0.10	-
51	502823.40	2210961.67	Метод спутниковых геодезических измерений (определений)	0.10	-
52	502794.44	2210972.29	Метод спутниковых геодезических измерений (определений)	0.10	-
53	502763.10	2210983.54	Метод спутниковых геодезических измерений (определений)	0.10	-
54	502728.20	2210994.07	Метод спутниковых геодезических измерений (определений)	0.10	-

Приложение № 11
к распоряжению
комитета имущественных
отношений администрации
Пермского муниципального района
от 09.12.2021 № 2276

			измерений (определений)		
55	502705.14	2210979.88	Метод спутниковых геодезических измерений (определений)	0.10	-
56	502707.76	2210975.62	Метод спутниковых геодезических измерений (определений)	0.10	-
57	502728.90	2210988.63	Метод спутниковых геодезических измерений (определений)	0.10	-
58	502761.52	2210978.78	Метод спутниковых геодезических измерений (определений)	0.10	-
59	502792.74	2210967.59	Метод спутниковых геодезических измерений (определений)	0.10	-
60	502822.00	2210956.87	Метод спутниковых геодезических измерений (определений)	0.10	-
61	502852.69	2210950.14	Метод спутниковых геодезических измерений (определений)	0.10	-
62	502838.16	2210885.52	Метод спутниковых геодезических измерений (определений)	0.10	-
49	502843.08	2210884.40	Метод спутниковых геодезических измерений (определений)	0.10	-
Зона I(6)	-	-	-	-	-
63	502877.22	2211233.37	Метод спутниковых геодезических измерений (определений)	0.10	-
64	502957.80	2211355.35	Метод спутниковых геодезических измерений (определений)	0.10	-
65	502954.46	2211357.56	Метод спутниковых геодезических измерений (определений)	0.10	-
66	502873.87	2211235.56	Метод спутниковых геодезических измерений (определений)	0.10	-
63	502877.22	2211233.37	Метод спутниковых геодезических измерений (определений)	0.10	-
Зона I(7)	-	-	-	-	-
67	502856.46	2211380.78	Метод спутниковых геодезических измерений (определений)	0.10	-
68	502879.70	2211408.82	Метод спутниковых геодезических измерений (определений)	0.10	-
69	502904.12	2211437.68	Метод спутниковых геодезических измерений (определений)	0.10	-
70	502922.72	2211424.13	Метод спутниковых геодезических измерений (определений)	0.10	-
71	502944.02	2211408.82	Метод спутниковых геодезических измерений (определений)	0.10	-
72	502964.60	2211432.98	Метод спутниковых геодезических измерений (определений)	0.10	-
73	502983.18	2211455.58	Метод спутниковых геодезических измерений (определений)	0.10	-
74	503005.09	2211481.93	Метод спутниковых геодезических измерений (определений)	0.10	-
75	503002.01	2211484.49	Метод спутниковых геодезических измерений (определений)	0.10	-
76	502980.10	2211458.13	Метод спутниковых геодезических измерений (определений)	0.10	-
77	502961.54	2211435.54	Метод спутниковых геодезических измерений (определений)	0.10	-
78	502943.36	2211414.22	Метод спутниковых геодезических измерений (определений)	0.10	-
79	502925.06	2211427.37	Метод спутниковых геодезических измерений (определений)	0.10	-
80	502903.48	2211443.10	Метод спутниковых геодезических измерений (определений)	0.10	-
81	502876.64	2211411.38	Метод спутниковых геодезических измерений (определений)	0.10	-
82	502853.38	2211383.34	Метод спутниковых геодезических измерений (определений)	0.10	-
67	502856.46	2211380.78	Метод спутниковых геодезических измерений (определений)	0.10	-
Зона I(8)	-	-	-	-	-
83	503118.97	2211426.37	Метод спутниковых геодезических измерений (определений)	0.10	-

Приложение № 12
к распоряжению
комитета имущественных
отношений администрации
Пермского муниципального района
от 09.12.2021 № 2276

84	503140.19	2211457.07	Метод спутниковых геодезических измерений (определений)	0.10	--
85	503136.90	2211459.34	Метод спутниковых геодезических измерений (определений)	0.10	--
86	503115.68	2211428.64	Метод спутниковых геодезических измерений (определений)	0.10	--
83	503118.97	2211426.37	Метод спутниковых геодезических измерений (определений)	0.10	--
Зона1(9)	--	--	--	--	--
87	502976.45	2211218.12	Метод спутниковых геодезических измерений (определений)	0.10	--
88	503016.24	2211277.48	Метод спутниковых геодезических измерений (определений)	0.10	--
89	503056.10	2211336.94	Метод спутниковых геодезических измерений (определений)	0.10	--
90	503100.12	2211307.29	Метод спутниковых геодезических измерений (определений)	0.10	--
91	503150.76	2211274.52	Метод спутниковых геодезических измерений (определений)	0.10	--
92	503201.46	2211241.69	Метод спутниковых геодезических измерений (определений)	0.10	--
93	503221.94	2211272.42	Метод спутниковых геодезических измерений (определений)	0.10	--
94	503241.14	2211301.56	Метод спутниковых геодезических измерений (определений)	0.10	--
95	503260.46	2211330.69	Метод спутниковых геодезических измерений (определений)	0.10	--
96	503279.64	2211359.88	Метод спутниковых геодезических измерений (определений)	0.10	--
97	503299.14	2211389.01	Метод спутниковых геодезических измерений (определений)	0.10	--
98	503319.64	2211420.00	Метод спутниковых геодезических измерений (определений)	0.10	--
99	503316.30	2211422.20	Метод спутниковых геодезических измерений (определений)	0.10	--
100	503295.80	2211391.23	Метод спутниковых геодезических измерений (определений)	0.10	--
101	503276.32	2211362.10	Метод спутниковых геодезических измерений (определений)	0.10	--
102	503257.12	2211332.89	Метод спутниковых геодезических измерений (определений)	0.10	--
103	503237.80	2211303.78	Метод спутниковых геодезических измерений (определений)	0.10	--
104	503218.62	2211274.62	Метод спутниковых геодезических измерений (определений)	0.10	--
105	503200.32	2211247.19	Метод спутниковых геодезических измерений (определений)	0.10	--
106	503126.38	2211294.78	Метод спутниковых геодезических измерений (определений)	0.10	--
107	503144.65	2211322.78	Метод спутниковых геодезических измерений (определений)	0.10	--
108	503164.84	2211353.48	Метод спутниковых геодезических измерений (определений)	0.10	--
109	503181.90	2211379.41	Метод спутниковых геодезических измерений (определений)	0.10	--
110	503198.82	2211404.98	Метод спутниковых геодезических измерений (определений)	0.10	--
111	503216.22	2211431.50	Метод спутниковых геодезических измерений (определений)	0.10	--
112	503231.91	2211455.19	Метод спутниковых геодезических измерений (определений)	0.10	--
113	503247.56	2211478.99	Метод спутниковых геодезических измерений (определений)	0.10	--
114	503263.47	2211503.16	Метод спутниковых геодезических измерений (определений)	0.10	--
115	503260.13	2211505.36	Метод спутниковых геодезических измерений (определений)	0.10	--
116	503244.22	2211481.19	Метод спутниковых геодезических измерений (определений)	0.10	--

Приложение № 13
к распоряжению
комитета имущественных
отношений администрации
Пермского муниципального района
от 09.12.2021 № 2276

			измерений (определений)		
117	503228.57	2211457.39	Метод спутниковых геодезических измерений (определений)	0.10	-
118	503212.88	2211433.70	Метод спутниковых геодезических измерений (определений)	0.10	-
119	503195.48	2211407.18	Метод спутниковых геодезических измерений (определений)	0.10	-
120	503178.56	2211381.61	Метод спутниковых геодезических измерений (определений)	0.10	-
121	503161.50	2211355.68	Метод спутниковых геодезических измерений (определений)	0.10	-
122	503141.31	2211325.00	Метод спутниковых геодезических измерений (определений)	0.10	-
123	503122.90	2211297.26	Метод спутниковых геодезических измерений (определений)	0.10	-
124	503079.04	2211326.00	Метод спутниковых геодезических измерений (определений)	0.10	-
125	503058.25	2211339.92	Метод спутниковых геодезических измерений (определений)	0.10	-
126	503102.82	2211406.20	Метод спутниковых геодезических измерений (определений)	0.10	-
127	503099.52	2211408.44	Метод спутниковых геодезических измерений (определений)	0.10	-
128	503081.31	2211381.54	Метод спутниковых геодезических измерений (определений)	0.10	-
129	503066.90	2211360.06	Метод спутниковых геодезических измерений (определений)	0.10	-
130	503053.95	2211340.62	Метод спутниковых геодезических измерений (определений)	0.10	-
131	503030.00	2211305.22	Метод спутниковых геодезических измерений (определений)	0.10	-
132	503012.90	2211279.70	Метод спутниковых геодезических измерений (определений)	0.10	-
133	502995.82	2211253.96	Метод спутниковых геодезических измерений (определений)	0.10	-
134	502973.13	2211220.36	Метод спутниковых геодезических измерений (определений)	0.10	-
87	502976.45	2211218.12	Метод спутниковых геодезических измерений (определений)	0.10	-
Зона1(10)	-	-	-	-	-
135	503122.77	2211123.93	Метод спутниковых геодезических измерений (определений)	0.10	-
136	503159.76	2211178.94	Метод спутниковых геодезических измерений (определений)	0.10	-
137	503162.39	2211166.39	Метод спутниковых геодезических измерений (определений)	0.10	-
138	503219.94	2211128.34	Метод спутниковых геодезических измерений (определений)	0.10	-
139	503242.28	2211162.44	Метод спутниковых геодезических измерений (определений)	0.10	-
140	503263.12	2211194.28	Метод спутниковых геодезических измерений (определений)	0.10	-
141	503284.24	2211226.61	Метод спутниковых геодезических измерений (определений)	0.10	-
142	503306.06	2211259.44	Метод спутниковых геодезических измерений (определений)	0.10	-
143	503327.31	2211291.92	Метод спутниковых геодезических измерений (определений)	0.10	-
144	503344.02	2211316.91	Метод спутниковых геодезических измерений (определений)	0.10	-
145	503360.56	2211341.83	Метод спутниковых геодезических измерений (определений)	0.10	-
146	503376.34	2211365.75	Метод спутниковых геодезических измерений (определений)	0.10	-
147	503393.44	2211391.83	Метод спутниковых геодезических измерений (определений)	0.10	-
148	503390.10	2211394.02	Метод спутниковых геодезических измерений (определений)	0.10	-

Приложение № 14
к распоряжению
комитета имущественных
отношений администрации
Пермского муниципального района
от 09.12.2021 № 2276

149	503373.00	2211367.95	Метод спутниковых геодезических измерений (определений)	0.10	-
150	503357.22	2211344.04	Метод спутниковых геодезических измерений (определений)	0.10	-
151	503340.68	2211319.13	Метод спутниковых геодезических измерений (определений)	0.10	-
152	503323.97	2211294.12	Метод спутниковых геодезических измерений (определений)	0.10	-
153	503302.72	2211261.64	Метод спутниковых геодезических измерений (определений)	0.10	-
154	503280.90	2211228.81	Метод спутниковых геодезических измерений (определений)	0.10	-
155	503259.78	2211196.46	Метод спутниковых геодезических измерений (определений)	0.10	-
156	503238.94	2211164.63	Метод спутниковых геодезических измерений (определений)	0.10	-
157	503218.78	2211133.88	Метод спутниковых геодезических измерений (определений)	0.10	-
158	503165.97	2211168.81	Метод спутниковых геодезических измерений (определений)	0.10	-
159	503162.80	2211183.60	Метод спутниковых геодезических измерений (определений)	0.10	-
160	503180.70	2211210.40	Метод спутниковых геодезических измерений (определений)	0.10	-
161	503177.37	2211212.61	Метод спутниковых геодезических измерений (определений)	0.10	-
162	503119.46	2211126.18	Метод спутниковых геодезических измерений (определений)	0.10	-
135	503122.77	2211123.93	Метод спутниковых геодезических измерений (определений)	0.10	-
3. Сведения о характерных точках части (частей) границы объекта					
Обозначение характерных точек части границы	Координаты, м		Метод определения координат характерной точки	Средняя квадратическая погрешность положения характерной точки (M _п), м	Описание обозначения точки на местности (при наличии)
	X	Y			
1	2	3	4	5	6
-	-	-	-	-	-